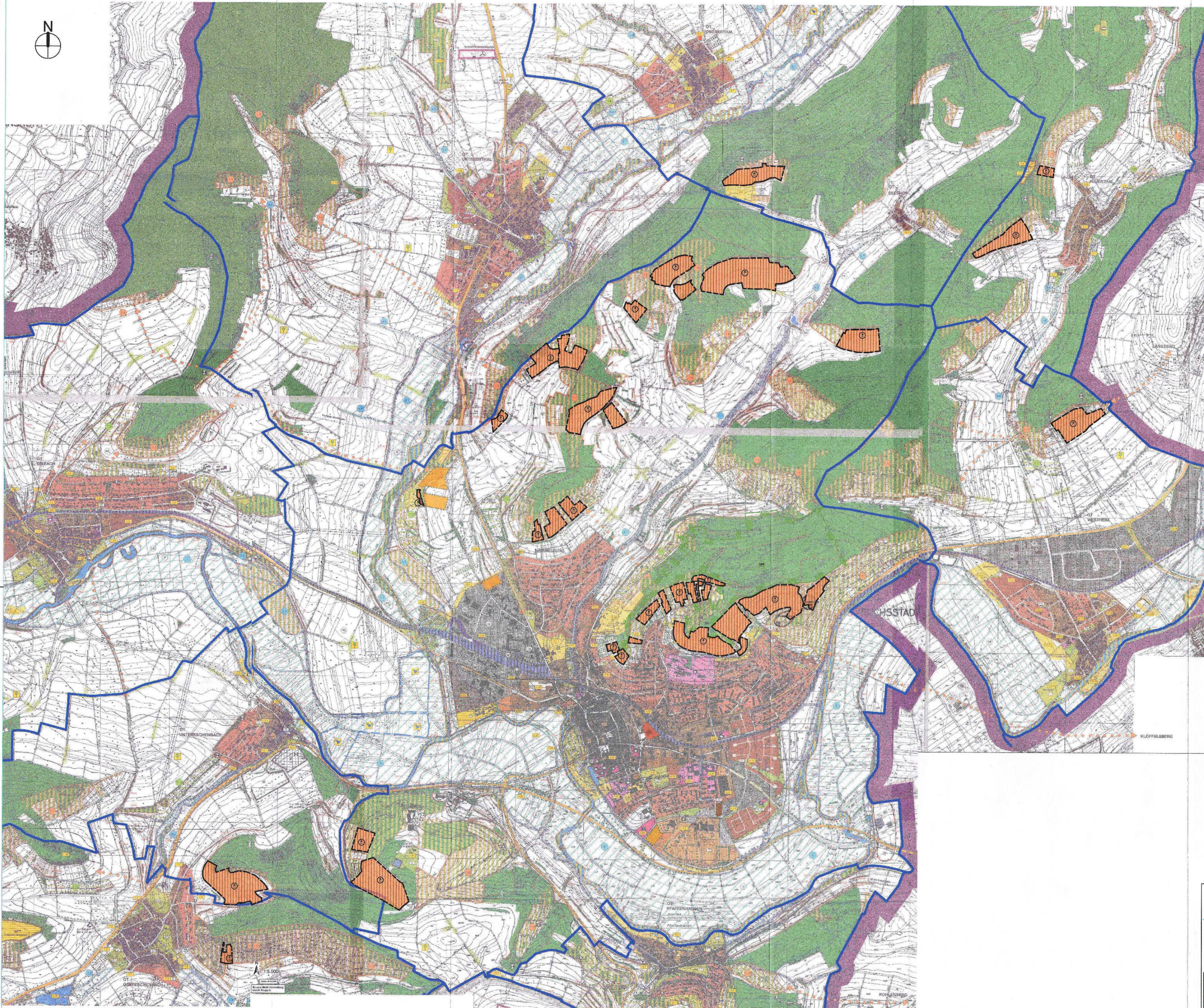






Stadt Hammelburg - 25. Änderung Flächennutzungsplan



Zeichenerklärung:

-  Sondergebiet für touristische Genuss- und Informationshütten
-  Grenze des räumlichen Geltungsbereiches der Änderung
- Nachrichtliche Übernahme / Hinweise:
 -  Kernzone im bayerischen Teil des Biosphärenreservates Rhön (NSG 751.01)
 -  Bodendenkmal mit Fundstellennummer

Hinweis: In der 25. Änderung des Flächennutzungsplanes werden ausschließlich die Bereiche für die touristischen Genuss- und Informationshütten festgelegt.

Verfahrensvermerke:

Der Stadtrat der Stadt Hammelburg hat in der Sitzung vom 20.01.2014 die Aufstellung der 25. Änderung des Flächennutzungsplans beschlossen. Der Aufstellungsbeschluss wurde am 06.09.2014 ortsüblich bekannt gemacht.

Die frühzeitige Öffentlichkeitsbeteiligung gemäß § 3 Abs. 1 BauGB mit öffentlicher Darlegung und Anhörung für den Vorentwurf der 25. Änderung des Flächennutzungsplans in der Fassung vom 01.07.2014 hat in der Zeit vom 15.09.2014 bis 17.10.2014 stattgefunden.

Die frühzeitige Beteiligung der Behörden und sonstigen Träger öffentlicher Belange gemäß § 4 Abs. 1 BauGB für den Vorentwurf der 25. Änderung des Flächennutzungsplans in der Fassung vom 01.07.2014 hat in der Zeit vom 15.09.2014 bis 17.10.2014 stattgefunden.

Zu dem Entwurf der 25. Änderung des Flächennutzungsplans in der Fassung vom 08.12.2014 wurden die Behörden und sonstigen Träger öffentlicher Belange gemäß § 4 Abs. 2 BauGB in der Zeit vom 30.03.2015 bis 06.05.2015 beteiligt.

Der Entwurf der 25. Änderung des Flächennutzungsplans in der Fassung vom 08.12.2014 wurde mit der Begründung gemäß § 3 Abs. 2 BauGB in der Zeit vom 30.03.2015 bis 06.05.2015 öffentlich ausgestellt.

Die Stadt Hammelburg hat mit Beschluss des Stadtrats vom 15.06.2015 die 25. Änderung des Flächennutzungsplans in der Fassung vom 15.06.2015 festgestellt.

Hammelburg, den 30. Juni 2015

 (Siegel)

Die am 15.06.2015 von der Stadt Hammelburg festgestellte 25. Flächennutzungsplanänderung in der Fassung vom 15.06.2015 wurde mit Beschluß des Landratsamtes Bad Kissingen vom 16.07.2015 Nr. 6100-40 gem. § 6 Abs. 2 BauGB genehmigt.
Bad Kissingen, 16.07.2015
Landratsamt
 Schoenwald, Oberregierungsrat



Ausgefertigt Hammelburg, den 17.08.2015

 (Siegel)
Erster Bürgermeister Armin Warmuth



Die Erteilung der Genehmigung der 25. Änderung des Flächennutzungsplans wurde am 10.09.15 gemäß § 6 Abs. 5 BauGB ortsüblich bekannt gemacht.
Die 25. Änderung des Flächennutzungsplans ist damit wirksam.

Hammelburg, den 10.09.15

 (Siegel)
Erster Bürgermeister Armin Warmuth



Stadt Hammelburg
Landkreis Bad Kissingen

25. Änderung Flächennutzungsplan
M 1:10.000

Plannr. 527 / 2 Datum: 01.07.2014, 08.12.2014, 15.06.2015
Planverfasser:

Dipl.-Ing. KLAUS NEISSER
Freier Landschaftsarchitekt BDLA und Stadtplaner BDB
Ing.-Büro für Orts-, Landschafts- und Freiraumplanung
Hartmannstraße 24, Tel 0971/83610, Fax 0971/4012
97688 BAD KISSINGEN

